

TEMATICKÝ OBSAH

- ▲ Kilometráž toku
- Osa toku
- Údolní profil

Záplavová území

- ▭ aktivní zóna
- Q5
- Q20
- Q100
- Q500



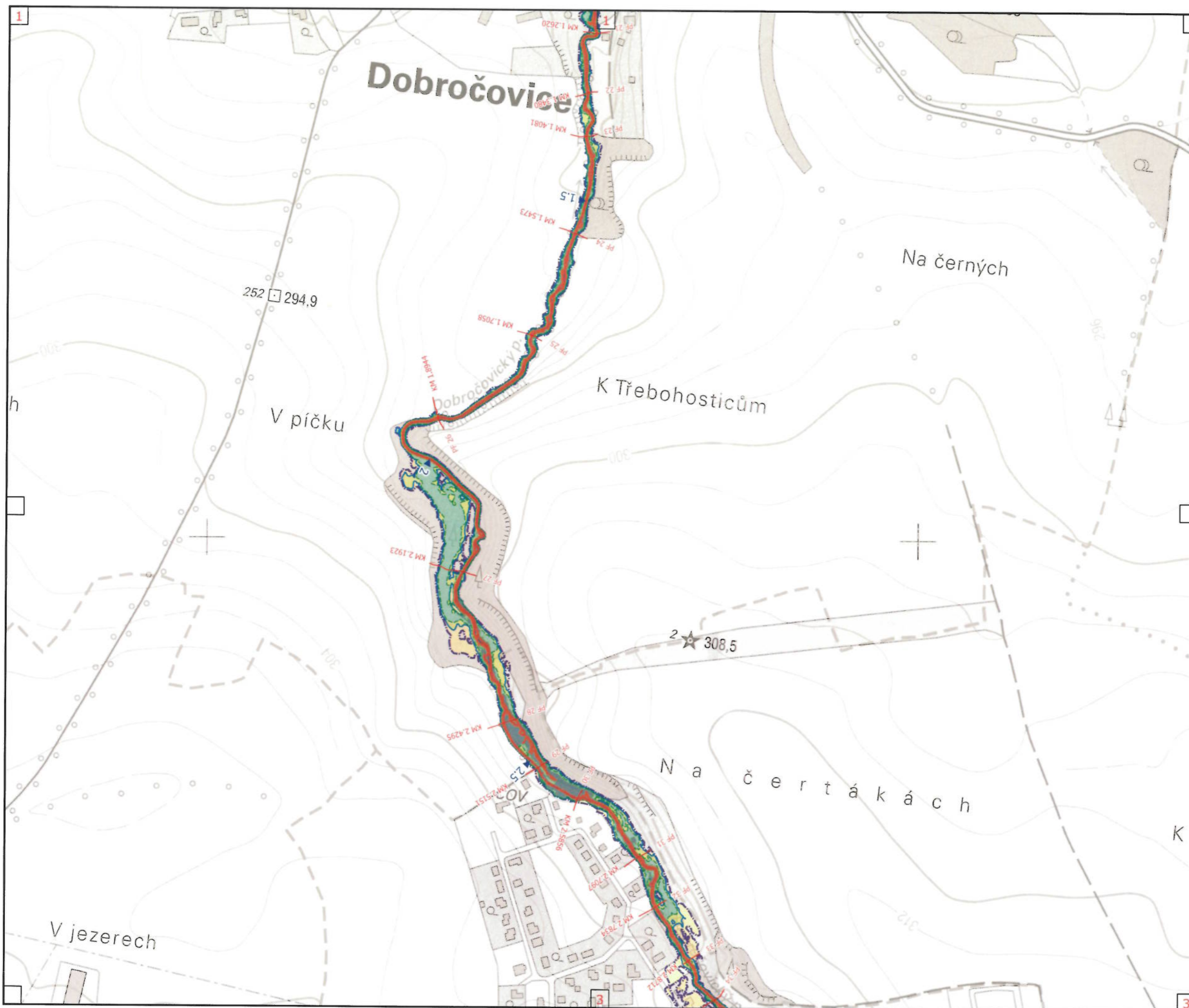
0 100 200 m






1 : 5 000

Souřadnicový systém S-JTSK
 Výškový referenční systém Balt po vyrovnání

Zpracováno v červnu 2021 na podkladu
 Základní mapy ČR 1 : 10 000 odvozené
 ze Základní báze geografických dat ČR
 (ZABAGED®).



TEMATICKÝ OBSAH

-  Kilometráž toku
-  Osa toku
-  Údolní profil

Záplavová území

-  aktivní zóna
-  Q5
-  Q20
-  Q100
-  Q500



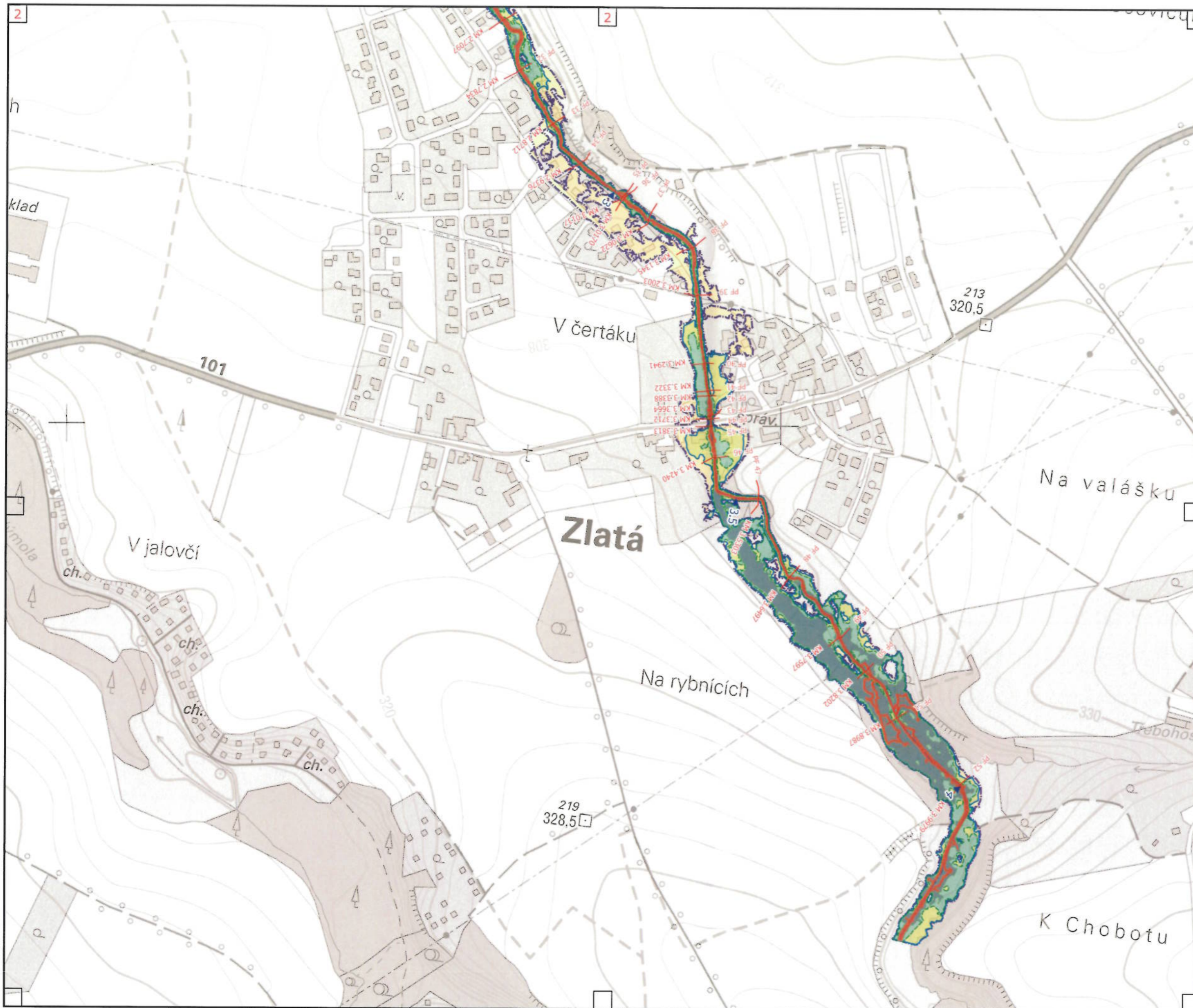
0 100 200 m



1 : 5 000

Souřadnicový systém S-JTSK
 Výškový referenční systém Balt po vyrovnání

Zpracováno v červnu 2021 na podkladu
 Základní mapy ČR 1 : 10 000 odvozené
 ze Základní báze geografických dat ČR
 (ZABAGED®).




TEMATICKÝ OBSAH

- ▲ Kilometráž toku
- Osa toku
- Údolní profil

Záplavová území

- ▭ aktivní zóna
- Q5
- Q20
- Q100
- Q500



1 : 5 000

Souřadnicový systém S-JTSK
 Výškový referenční systém Balt po vyrovnání

Zpracováno v červnu 2021 na podkladu
 Základní mapy ČR 1 : 10 000 odvozené
 ze Základní báze geografických dat ČR
 (ZABAGED®).